

# Wegwijzer - Itinéraire

km + km - 38 km/h 40 km/h 42 km/h

## West-Vlaanderen

### Ieper






#### Ieper

 Officiële Start

-7.6 08:40 08:40 08:40

#### Thv Menenpoort

 Frenchlaan (N8),   Zonnebeekseweg (N332)





   Zonnebeekseweg (N332),   Potijzestraat (N345)

-5.9 08:47 08:47 08:48

#### Sint-Jan

 Potijzestraat (N345)

-5.5 08:47 08:48 08:48

  Potijzestraat (N345),   Brugseweg (N313)


-5.2 08:48 08:48 08:49

  Brugseweg (N313),  (A19),   Brugseweg (N313)



-4.1 08:50 08:50 08:50

## Langemark-Poelkapelle





#### Sint-Juliaan

 Brugseweg (N313)

-2.8 08:52 08:52 08:52


  Brugseweg (N313)

-1.8 08:53 08:53 08:53

  Brugseweg (N313),   Zonnebekerstraat


-0.8 08:55 08:55 08:55

 Officiële Start thv Bushalte Langemark Canadees Monument

 Zonnebekerstraat

0.0 121.4 08:55 08:55 08:55

## Langemark

 Zonnebekerstraat

  Zonnebekerstraat,   Zonnebekerstraat,  Markt,  Markt,  Statiestraat,   Bikschotestraat

0.9 120.5 08:58 08:57 08:57

  Bikschotestraat

2.9 118.5 09:01 09:00 09:00

#### Bikschote

 Bikschotestraat

5.6 115.8 09:05 09:04 09:04

  Bikschotestraat



5.9 115.5 09:05 09:05 09:05

  Bikschotestraat,   Provincieweg (N369)

6.8 114.6 09:07 09:06 09:06

## Houthulst

#### Merkem

 Iepersesteenweg (N369),  Kouterstraat

8.5 112.9 09:10 09:09 09:08

  Kouterstraat,  Westbroekstraat

9.3 112.1 09:11 09:10 09:09

  Westbroekstraat,  Drie Grachtensteenweg

11.2 110.2 09:14 09:13 09:12

## Lo-Reninge



#### Noordschote

 Drie Grachten

13.0 108.4 09:17 09:16 09:15

  Noordschoteplein

13.9 107.5 09:18 09:17 09:16


  Steenweg Reninge-Noordschote

14.5 106.9 09:19 09:18 09:17


#### Reninge

 Steenweg Reninge-Noordschote

#### Noordschote

 Steenweg Reninge-Noordschote

#### Reninge
























































































 Steenweg Reninge-Noordschote

15.4 106.0 09:20 09:19 09:18



















# Wegwijzer - Itinéraire

	km +	km -	38 km/h	40 km/h	42 km/h
Dorpplaats,   Zwartestraat,  Oostvleterenstraat	15.7	105.7	09:21	09:20	09:18
Oostvleterenstraat	16.5	104.9	09:22	09:21	09:20
<b>Vleteren</b>					
<b>Oostvleteren</b>					
Reningestraat	18.5	102.9	09:25	09:24	09:23
Reningestraat,  Schazenstraat,  Hendrik Deberghstraat,   Kortekeer (N8),   Westvleterenstraat (N321)	19.3	102.1	09:26	09:25	09:24
Westvleterenstraat (N321)	20.2	101.2	09:28	09:26	09:25
<b>Westvleteren</b>					
Westvleterenstraat (N321),  Westvleterendorp (N321),  Krombekestraat	21.2	100.2	09:30	09:28	09:26
Krombekestraat	22.2	99.2	09:31	09:29	09:28
<b>Poperinge</b>					
<b>Krombeke</b>					
Graaf van Hoorneweg	24.2	97.2	09:34	09:32	09:31
Graaf van Hoorneweg,  Krombekeplein,   Waaienburgseweg	24.5	96.9	09:35	09:33	09:31
Waaienburgseweg	25.1	96.3	09:36	09:34	09:32
<b>Alveringem</b>					
<b>Stavele</b>					
Waaienburgstraat	25.9	95.5	09:37	09:35	09:33
<b>Poperinge</b>					
<b>Roesbrugge</b>					
Waaienburgseweg	27.1	94.3	09:39	09:37	09:35
Waaienburgseweg,   Prof. Rubrechtstraat (N308),  Weggevoerdenstraat (N308)	28.9	92.5	09:42	09:39	09:37
Weggevoerdenstraat (N308)	29.6	91.8	09:43	09:41	09:38
<b>Proven</b>					
Roesbruggestraat (N308)	30.7	90.7	09:45	09:42	09:40
Roesbruggestraat (N308),  Obterrestraat(N308),  Provenplein (N308),  Couthoflaan (N308)	32.2	89.2	09:47	09:44	09:42
Couthoflaan (N308)	33.4	88.0	09:49	09:46	09:44
<b>Poperinge</b>					
Provenseweg (N308),   Provenseweg (N308),   Westlaan (N33),   Abeelseweg (N333),   Lenestraat	35.7	85.7	09:53	09:50	09:47
<b>Heuvelland</b>					
<b>Westouter</b>					
Lenestraat,  Poperingestraat (N398),  Poperingestraat (N398)	42.8	78.6	10:04	10:00	09:57
Poperingestraat (N398),  Bellestraat (N398),  Schomminkelstraat	45.6	75.8	10:08	10:04	10:01
Schomminkelstraat,  Rodebergstraat (N372),  Lijstermolendreef	46.5	74.9	10:10	10:06	10:03
<b>Helling / Côte 1: Baneberg</b>	48.0	73.4	10:12	10:08	10:05
Rodebergstraat (N372),   Dikkebusstraat (N375)					
<b>De Klijte</b>					
Dikkebusstraat (N375),   Reningelststraat (N304)	49.5	71.9	10:14	10:10	10:07
Reningelststraat (N304)	51.4	70.0	10:17	10:13	10:10
Reningelststraat (N304)	52.0	69.4	10:18	10:14	10:10
<b>Kemmel</b>					
Reningelststraat (N304)	52.6	68.8	10:19	10:15	10:11
<b>Hillie 1: De Pingelaar</b>	53.1	68.3	10:20	10:16	10:12
Reningelststraat (N304)					

## Wegwijzer - Itinéraire

	km +	km -	38 km/h	40 km/h	42 km/h
  Reningelststraat (N304)  Polenlaan  Polenlaan Renners:  Marktplein Volgers:  Lokerstraat,  Montebergstraat (terug op parcours)  Dries	53.8	67.6	10:21	10:17	10:13
  Bergstraat,  Kemmelbergweg	55.0	66.4	10:23	10:19	10:15
 <b>Helling / Côte 2: Kemmelberg (Belvédère)</b>  Klokhofweg  <b>Gevaarlijke bocht</b>  Kleine Kemmelstraat,  Kemmelbergweg,  Montebergstraat,  Godtschalckstraat,  Koenraadstraat,  Lettingstraat	56.0	65.4	10:24	10:20	10:16
 <b>Helling / Côte 3: Monteberg</b>  Lettingstraat,  Gremmerslinde,    Kemmelstraat (N331)	59.9	61.5	10:31	10:26	10:22
<b>Wulvergem</b>  Kemmelstraat (N331),  Zepestraat	62.3	59.1	10:34	10:30	10:25
  Zepestraat,   Dorpsstraat (N314)  	65.1	56.3	10:39	10:34	10:29
 <b>Hillie 2: Kraalberg</b>	65.4	56.0	10:39	10:34	10:29
  Mesenstraat (N314)	65.5	55.9	10:40	10:34	10:30
<b>Mesen</b>  Mesenstraat (N314)	66.5	54.9	10:41	10:36	10:31
 <b>Hillie 3: Mesenberg</b>  Mesenstraat (N314),	66.7	54.7	10:41	10:36	10:31
 <b>Bevoorrading</b>  Mesenstraat (N314),   Ieperstraat (N365),  Gentstraat (N365)  Armentierstraat (N365),  Armentierstraat (N365)	66.7	54.7	10:41	10:36	10:31
  Armentierstraat (N365)	69.3	52.1	10:45	10:40	10:35
<b>Province du Hainaut</b>	70.2	51.2	10:47	10:41	10:36
<b>Comines-Warneton</b>  Rue de Messines (N365),  Rue du Petit Pont,  Rue du Rosenberg	70.1	51.3	10:47	10:41	10:36
 <b>Hillie 4: Rosenberg</b>  Rue du Rossignol	74.1	47.3	10:53	10:47	10:42
<b>Province West-Vlaanderen</b>					
<b>Heuvelland</b>  Leeuwerkstraat,  Nieuwkerkestraat (N314)	76.1	45.3	10:56	10:50	10:45
 <b>Hillie 5: De Trompe</b>	76.1	45.3	10:56	10:50	10:45
<b>Nieuwkerke</b>  Nieuwkerkestraat (N314),  Markt (N314),  Seulestraat (N3331),  Dranouterstraat (N322)	77.0	44.4	10:58	10:52	10:46
  Dranouterstraat (N322)	78.3	43.1	11:00	10:54	10:48
<b>Dranouter</b>  Dranouterstraat (N322)	79.3	42.1	11:01	10:55	10:49
  Dranouterstraat (N322),  Planciusplein (N322),  Planciusplein (N322),  Dikkebusstraat (N322)	81.1	40.3	11:04	10:58	10:52
  Dikkebusstraat (N322)	82.0	39.4	11:06	10:59	10:53
<b>Loker</b>  Dikkebusstraat (N322),  Dikkebusstraat (N375),  Gildestraat	82.1	39.3	11:06	10:59	10:53
  Gildestraat	83.2	38.2	11:07	11:01	10:55
  Gildestraat	83.8	37.6	11:08	11:02	10:56
<b>Westouter</b>  Gildestraat,  Schomminkelstraat,  Rodebergstraat (N372),  Kleine Bergstraat,  Bellestraat (N398),  Woestenhofstraat,  Schomminkelstraat,  Rodebergstraat (N372),  Lijstermolendreef	84.4	37.0	11:09	11:03	10:57

## Wegwijzer - Itinéraire

	km +	km -	38 km/h	40 km/h	42 km/h
 <b>Helling / Côte 4: Baneberg</b> → Rodebergstraat (N372), → Dikkebusstraat (N375)	88.0	33.4	11:15	11:08	11:02
<b>De Klijte</b>	89.5	31.9	11:17	11:10	11:04
 ↑ Dikkebusstraat (N375), → Reningelstraat (N304)	91.4	30.0	11:20	11:13	11:07
 ↑ Reningelstraat (N304)	92.0	29.4	11:21	11:14	11:08
<b>Kemmel</b> ↑ Reningelstraat (N304)	92.6	28.8	11:22	11:15	11:08
 <b>Hillie 6: De Pingelaar</b> ↑ Reningelstraat (N304)	93.1	28.3	11:23	11:16	11:09
 ↑ Reningelstraat (N304) → Polenlaan → Polenlaan Renners: → Marktplein Volgers: → Lokerstraat, ↑ Montebergstraat (terug op parcours) ↑ Dries	93.8	27.6	11:24	11:17	11:10
 ↑ Bergstraat, → Kemmelbergweg	95.0	26.4	11:26	11:19	11:12
 <b>Helling / Côte 5: Kemmelberg (Belvédère)</b> → Klokhofweg → <b>Gevaarlijke bocht</b> → Kleine Kemmelstraat, → Kemmelbergweg, → Montebergstraat, → Godtschalckstraat, → Koenraadstraat, → Lettingstraat	96.0	25.4	11:28	11:20	11:13
 <b>Helling / Côte 6: Monteberg</b> ↑ Lettingstraat, → Gremmerslinde, → Kimmelstraat (N331)	99.9	21.5	11:34	11:26	11:19
 ↑ Kimmelstraat (N331), → Kimmelstraat (N331)	102.5	18.9	11:38	11:30	11:22
 ↑ Kimmelstraat (N331)	103.1	18.3	11:39	11:31	11:23
<b>Ieper</b> <b>Voormezele</b> ↑ Kemmelseweg (N331), → Ruuschaartstraat	105.5	15.9	11:43	11:34	11:27
 <b>Collect Zone</b>					
 ↑ Ruuschaartstraat, ↑ Voormezeledorp, → Sint-Elooisweg	108.4	13.0	11:47	11:39	11:31
 ↑ Sint-Elooisweg, → Vaartstraat, → Rijselseweg, → Vaartstraat Renners: → Bernikkewallestraat Volgers: ↑ Vaartstraat, → Komenseweg	109.4	12.0	11:49	11:40	11:32
 → Palingbeekstraat, → Bijlanderpad	112.3	9.1	11:53	11:44	11:36
<b>Hollebeke</b> → Komenseweg, → Kasteelhoekstraat (Invoegen Volgers), → Kasteelhoekstraat	113.1	8.3	11:55	11:46	11:38
<b>Zillebeke</b> ↑ Kasteelhoekstraat, → Werviksestraat	114.9	6.5	11:57	11:48	11:40
 ↑ Wervikstraat, → Wervikstraat, → Zillebeke-Dorp, ↑ Maaldestedestraat	116.6	4.8	12:00	11:51	11:43
 ↑ Maaldestedestraat	118.1	3.3	12:03	11:53	11:45
<b>Ieper</b> ↑ Maaldestedestraat, → Meenseweg (N8)	118.6	2.8	12:03	11:54	11:46
 ↑ Meenseweg (N8), → Frenchlaan (N8), ↑ Menenpoort, ↑ Menenstraat (N8), ↑ Grote Markt (N8)	119.2	2.2	12:04	11:55	11:46
 <b>Aankomst - Arrivée</b>	121.4	0.0	12:08	11:58	11:49