

































































































































































Wegwijzer - Itinéraire

	km +	km -	39 km/h	41 km/h	43 km/h
West-Vlaanderen					
Ieper					
 Officiële Start Grote Markt,  Grote markt,  Neermarkt,  Coomansstraat,  Vandenpeereboomplein,  Elverdingestraat,   Capronstraat (N308),  (69/85 - 10h15 en 10h44),  Poperingseweg (N308)	-2.8		10:45	10:45	10:45
  Poperingseweg (N308)	-0.5		10:49	10:49	10:49
Vlamertinge					
 Poperingseweg (N308),  (69/85 - 10h15 en 10h44)					
 Officiële Start  Poperingseweg (N308) thv nr. 40	0.0	187.5	10:50	10:50	10:50
  Poperingseweg (N308)	1.1	186.4	10:52	10:52	10:52
  Poperingseweg (N308)	3.1	184.4	10:55	10:55	10:54
  Poperingseweg (N308)	3.9	183.6	10:56	10:56	10:55
  Poperingseweg (N308)	4.7	182.8	10:57	10:57	10:57
	5.5	182.0	10:58	10:58	10:58
Poperinge					
  Ieperseweg (N308),   Oostlaan (R33)					
  Oostlaan (R33),   Noordlaan (R33),   Krombeekseweg	7.5	180.0	11:02	11:01	11:00
  Krombeekseweg	10.0	177.5	11:05	11:05	11:04
Vleteren					
Westvleteren					
 Bankelindeweg,  Leeuwerikstraat	12.2	175.3	11:09	11:08	11:07
Poperinge					
Krombeke					
 Bankelindeweg	14.2	173.3	11:12	11:11	11:10
  Bankelindeweg,  Krombekeplein,   Waaienburgseweg	15.7	171.8	11:14	11:13	11:12
  Waaienburgseweg,  Stavelestraat	16.6	170.9	11:15	11:14	11:13
Alveringem					
Stavele					
 Krombekestraat,  Hondspootstraat,   Hoekjesstraat,  Zwanestraat	17.2	170.3	11:16	11:15	11:14
  Zwanestraat,  Alexis Decarneplain,   Ijzerstraat,  Ijzer	19.8	167.7	11:20	11:19	11:18
  Ijzerstraat,  Kallestraat (N364)	20.5	167.0	11:21	11:20	11:19
	23.6	163.9	11:26	11:24	11:23
Gijverinkhove					
 Kallestraat (N364),  Groenestraat					
Izenberge					
 Groenestraat					
  Groenestraat,   Izenbergestraat,  Beauvoordestraat	26.4	161.1	11:31	11:29	11:27
  Beauvoordestraat	27.6	159.9	11:32	11:30	11:28
  Beauvoordestraat	33.4	154.1	11:41	11:39	11:37
Veurne					
 Izenbergestraat,   Sint-Rijckersstraat (N319)					
Vinkem					
 Izenbegestraat,   Gouden-Hoofdstraat	28.0	159.5	11:33	11:31	11:29
  Gouden-Hoofdstraat	29.3	158.2	11:35	11:33	11:31
  Gouden-Hoofdstraat,   Oerenstraat,  Lovaart,  Vaartstraat	30.2	157.3	11:36	11:34	11:32

Wegwijzer - Itinéraire

	km +	km -	39 km/h	41 km/h	43 km/h
Krombeke ↑ Stavelestraat, → Waaienburgseweg	81.4	106.1	12:55	12:49	12:44
Alveringem Stavele ↑ Waaienburgstraat	82.7	104.8	12:57	12:51	12:45
Poperinge Roesbrugge ↑ Waaienburgseweg	84.0	103.5	12:59	12:53	12:47
↑ Waaienburgseweg, ← Prof. Rubbrechtstraat (N308), ↑ Weggevoerdenstraat (N308)	85.7	101.8	13:02	12:55	12:50
↑ Weggevoerdenstraat (N308)	86.5	101.0	13:03	12:57	12:51
Proven ↑ Roesbruggestraat (N308)	87.6	99.9	13:05	12:58	12:52
↑ Roesbruggestraat (N308), ↑ Obterrestraat(N308), → Blekerijweg	89.1	98.4	13:07	13:00	12:54
↑ Blekerijweg, → Moenaardestraat	90.6	96.9	13:09	13:03	12:56
Watou ↑ Moenaardestraat	93.3	94.2	13:13	13:06	13:00
↑ Moenaardestraat, ↑ Steenvoordestraat, → Trappistenweg	94.5	93.0	13:15	13:08	13:02
↑ Trappistenweg	95.8	91.7	13:17	13:10	13:04
Hillie 1: Den Appel ↑ Trappistenweg	97.6	89.9	13:20	13:13	13:06
Bevoorrading ↑ Trappistenweg	97.6	89.9	13:20	13:13	13:06
Abele ← Abeelseweg (N333)	100.2	87.3	13:24	13:17	13:10
Poperinge ↑ Abeelseweg (N333), → Boescheepseweg, ↑ Lenestraat	104.0	83.5	13:30	13:22	13:15
Heuvelland Westouter ↑ Poperingestraat (N398)	108.8	78.7	13:37	13:29	13:22
Hillie 2: De Nedergraaf ↑ Poperingestraat (N398), → Westouterstraat (N315)	109.6	77.9	13:39	13:30	13:23
Poperinge ↑ Westouterstraat (N315)					
Reningelst ↑ Heuvellandseweg (N315)	109.6	77.9	13:39	13:30	13:23
↑ Heuvellandseweg (N315), → Zevkotestraat, → Lokerseweg (N373)	110.2	77.3	13:39	13:31	13:24
Hillie 3: Kasteelmolen ↑ Lokerseweg (N373)	111.2	76.3	13:41	13:33	13:25
↑ Lokerseweg (N373)	111.3	76.2	13:41	13:33	13:25
Heuvelland Westouter ↑ Goeberg (N373)	113.0	74.5	13:44	13:35	13:28
Hillie 4: Goeberg ↑ Goeberg (N373), → Sulferbergstraat (N315)	113.3	74.2	13:44	13:36	13:28
↑ Sulferbergstraat (N315), → Schomminkelstraat	115.6	71.9	13:48	13:39	13:31
↑ Rodebergstraat (N372), → Lijstermolendreef	116.7	70.8	13:49	13:41	13:33

Wegwijzer - Itinéraire

	km +	km -	39 km/h	41 km/h	43 km/h
 Hillie 9: Rosenberg  Rue du Rossignol	147.7	39.8	14:37	14:26	14:16
Provincie West-Vlaanderen					
Heuvelland					
 Leeuwerkstraat,  Nieuwkerkestraat (N314)	149.7	37.8	14:40	14:29	14:19
 Hillie 10: De Trompe Nieuwkerke  Nieuwkerkestraat (N314),  Markt (N314),  Seulestraat (N3331),  Dranouterstraat (N322)	150.6	36.9	14:42	14:30	14:20
  Dranouterstraat (N322)	151.9	35.6	14:44	14:32	14:22
Dranouter					
 Dranouterstraat (N322)					
  Dranouterstraat (N322),  Planciusplein (N322),  Planciusplein (N322),  Dikkebusstraat (N322)	154.7	32.8	14:48	14:36	14:26
  Dikkebusstraat (N322)	155.6	31.9	14:49	14:38	14:27
Loker					
  Dikkebusstraat (N322),  Dikkebusstraat (N375),  Gildestraat	156.8	30.7	14:51	14:39	14:29
  Gildestraat	157.4	30.1	14:52	14:40	14:30
Westouter					
 Gildestraat,  Schomminkelstraat,  Rodebergstraat (N372),  Kleine Bergstraat,  Bellestraat (N398),  Woestenhofstraat,  Schomminkelstraat,  Rodebergstraat (N372),  Lijstermolendreef	158.0	29.5	14:53	14:41	14:30
 Helling / Côte 4: Baneberg  Rodebergstraat (N372)   Dikkebusstraat (N375)	161.5	26.0	14:58	14:46	14:35
De Klijte					
  Dikkebusstraat (N375)     Reningelststraat (N304)	165.0	22.5	15:04	14:51	14:40
  Reningelststraat (N304)	165.6	21.9	15:05	14:52	14:41
 Collect Zone  Reningelststraat (N304)	165.9	21.6	15:05	14:53	14:41
Kemmel					
 Reningelststraat (N304)	166.2	21.3	15:06	14:53	14:42
 Hillie 11: De Pingelaar  Reningelststraat (N304)	166.7	20.8	15:06	14:54	14:42
  Reningelststraat (N304)     Polenlaan  Polenlaan Renners:  Marktplein Volgers:  Lokerstraat,  Montebergstraat (terug op parcours)  Dries	167.4	20.1	15:07	14:55	14:43
  Bergstraat,  Kemmelbergweg	168.6	18.9	15:09	14:57	14:45
 Helling / Côte 5: Kemmelberg (Belvédère)  Klokhofweg  Gevaarlijke bocht   Kleine Kemmelstraat,  Kemmelbergweg,  Montebergstraat,  Godtschalckstraat,  Koenraadstraat,  Lettingstraat	169.5	18.0	15:11	14:58	14:47
 Helling / Côte 6: Monteberg  Lettingstraat,  Gremmerslinde,   Kemmelstraat (N331)	173.5	14.0	15:17	15:04	14:52
  Kemmelstraat (N331),   Kemmelstraat (N331)	176.1	11.4	15:21	15:08	14:56
  Kemmelstraat (N331)	176.7	10.8	15:22	15:08	14:56
Ieper					
Voormezele					
 Kemmelseweg (N331),   Kemmelseweg (N331)	179.0	8.5	15:25	15:12	15:00

Wegwijzer - Itinéraire

km + km - 39 km/h 41 km/h 43 km/h

Ieper

↑ Kemmelseweg (N331) ↓ ▲ (69/82 - 15h10), ↓ ↻ Rijselseweg (N336), ↻ ↻ Zuiderring (N37), ↻ ↻
Stevelyncklaan

📍 ↑ Stevelyncklaan, ↻ Meenseweg (N8), ↑ **Menenpoort**, ↑ Menenstraat, ↑ Grote Markt

185.4 2.1 15:35 15:21 15:09

🏁 Aankomst - Arrivée

187.5 0.0 15:38 15:24 15:12