














































































# Wegwijzer - Itinéraire

	km +	km -	38 km/h	40 km/h	42 km/h
<b>West-Vlaanderen</b>					
<b>Ieper</b>					
 <b>Officiële Start</b> Grote Markt,  Grote markt,  Neermarkt,  Coomansstraat,  Vandenpeereboomplein,  Elverdingestraat,   Capronstraat (N308),  (69/85 - 08h15 en 08h44),  Poperingseweg (N308)	-2.9		08:55	08:55	08:55
  Poperingseweg (N308)	-0.6		08:59	08:59	08:59
<b>Vlamertinge</b>					
 Poperingseweg (N308),  (69/85 - 08h15 en 08h44),					
 <b>Officiële Start</b>  Poperingseweg (N308) thv nr. 40	0.0	118.0	09:00	09:00	09:00
  Poperingseweg (N308)	1.1	116.9	09:02	09:02	09:02
  Poperingseweg (N308)	3.1	114.9	09:05	09:05	09:04
  Poperingseweg (N308)	3.9	114.1	09:06	09:06	09:06
  Poperingseweg (N308)	4.7	113.3	09:07	09:07	09:07
	5.5	112.5	09:09	09:08	09:08
<b>Poperinge</b>					
  Ieperseweg (N308),   Oostlaan (R33)					
  Oostlaan (R33),   Noordlaan (R33),   Krombeekseweg	7.5	110.5	09:12	09:11	09:11
  Krombeekseweg	10.0	108.0	09:16	09:15	09:14
	12.1	105.9	09:19	09:18	09:17
<b>Vleteren</b>					
<b>Westvleteren</b>					
 Bankelindeweg,  Leeuwerikstraat					
	14.2	103.8	09:22	09:21	09:20
<b>Poperinge</b>					
<b>Krombeke</b>					
 Bankelindeweg					
  Bankelindeweg,  Krombekeplein,   Waaienburgseweg	15.7	102.3	09:25	09:24	09:23
  Waaienburgseweg	16.5	101.5	09:26	09:25	09:24
	17.3	100.7	09:27	09:26	09:25
<b>Alveringem</b>					
<b>Stavele</b>					
 Waaienburgstraat					
	18.5	99.5	09:29	09:28	09:26
<b>Poperinge</b>					
<b>Roesbrugge</b>					
 Waaienburgseweg					
  Waaienburgseweg,  Prof. Rubbrechtstraat (N308),  Weggevoerdenstraat (N308)	20.2	97.8	09:32	09:30	09:29
  Weggevoerdenstraat (N308)	21.0	97.0	09:33	09:32	09:30
	22.1	95.9	09:35	09:33	09:32
<b>Proven</b>					
 Roesbruggestraat (N308)					
  Roesbruggestraat (N308),  Obterrestraat(N308),   Blekerijweg	23.6	94.4	09:37	09:35	09:34
  Blekerijweg,   Moenaardestraat	25.1	92.9	09:40	09:38	09:36
	27.8	90.2	09:44	09:42	09:40
<b>Watou</b>					
 Moenaardestraat 					
  Moenaardestraat,  Steenvoordestraat   Trappistenweg  	29.0	89.0	09:46	09:44	09:41
  Trappistenweg	30.3	87.7	09:48	09:46	09:43
 <b>Hillie 1: Den Appel</b>  Trappistenweg	32.1	85.9	09:51	09:48	09:46

# Wegwijzer - Itinéraire

	km +	km -	38 km/h	40 km/h	42 km/h
<b>Abele</b> ← Abeelseweg (N333), ⚠️	34.7	83.3	09:55	09:52	09:50
<b>Poperinge</b> ↑ Abeelseweg (N333) ⚠️ → Boescheepseweg, ⚠️ ↑ Lenestraat	38.5	79.5	10:01	09:58	09:55
<b>Heuveland</b> <b>Westouter</b> ↑ Poperingestraat (N398)	43.3	74.7	10:08	10:05	10:02
🚲 <b>Hillie 2: De Nedergraaf</b> ↑ Poperingestraat (N398), ← Westouterstraat (N315)	44.1	73.9	10:10	10:06	10:03
<b>Poperinge</b> ↑ Westouterstraat (N315)					
<b>Reningelst</b> ↑ Heuvelandseweg (N315)	44.0	74.0	10:10	10:06	10:03
🏠 ↑ Heuvelandseweg (N315), → Zevkotestraat, → Lokerseweg (N373)	44.7	73.3	10:11	10:07	10:04
🚲 <b>Hillie 3: Kasteelmolen</b> ↑ Lokerseweg (N373)	45.7	72.3	10:12	10:09	10:05
🏠 ↑ Lokerseweg (N373)	45.8	72.2	10:12	10:09	10:05
<b>Heuveland</b> <b>Westouter</b> ↑ Goeberg (N373)	47.5	70.5	10:15	10:11	10:08
🚲 <b>Hillie 4: Goeberg</b> ↑ Goeberg (N373), → Sulferbergstraat (N315)	47.8	70.2	10:16	10:12	10:08
🏠 ↑ Sulferbergstraat (N315) ⚠️ → Schomminkelstraat	50.1	67.9	10:19	10:15	10:12
🏠 → Rodebergstraat (N372), → Lijstermolendreef	51.3	66.7	10:21	10:17	10:13
🏠 <b>Helling / Côte 1: Baneberg</b> → Rodebergstraat (N372) ⚠️ → Dikkebusstraat (N375) ⚠️ ⚠️ ⚠️	52.3	65.7	10:23	10:19	10:15
<b>De Klijte</b> 🏠 ↑ Dikkebusstraat (N375) ⚠️ → Reningelststraat (N304)	55.8	62.2	10:28	10:24	10:20
🏠 ↑ Reningelststraat (N304)	56.4	61.6	10:29	10:25	10:21
<b>Kemmel</b> ↑ Reningelststraat (N304)	57.0	61.0	10:30	10:26	10:21
🚲 <b>Hillie 5: De Pingelaar</b> ↑ Reningelststraat (N304)	57.4	60.6	10:31	10:26	10:22
🏠 ↑ Reningelststraat (N304) ⚠️ ⚠️ ⚠️ → Polenlaan → Polenlaan Renners: ← Marktplein Volgers: → Lokerstraat, ↑ Montebergstraat (terug op parcours) ↑ Dries	58.2	59.8	10:32	10:27	10:23
🏠 ↑ Bergstraat, → Kemmelbergweg	59.4	58.6	10:34	10:29	10:25
🏠 <b>Helling / Côte 2: Kemmelberg (Belvédère)</b> ← Klokhofweg ⚠️ <b>Gevaarlijke bocht</b> ⚠️ → Kleine Kemmelstraat, ← Kemmelbergweg, → Montebergstraat, → Godtschalckstraat, ← Koenraadstraat, ← Lettingstraat	60.3	57.7	10:35	10:31	10:26
🏠 <b>Helling / Côte 3: Monteberg</b> ↑ Lettingstraat, → Gremmerslinde, ⚠️ → Kemmelstraat (N331)	64.3	53.7	10:42	10:37	10:32
<b>Wulvergem</b> ↑ Kemmelstraat (N331), ← Hooghofstraat	66.7	51.3	10:45	10:40	10:35
🏠 ↑ Hooghofstraat, → Dorpsstraat (N314) ⚠️ ⚠️	69.0	49.0	10:49	10:44	10:39
🚲 <b>Hillie 6: Kraaiberg</b>	69.5	48.5	10:50	10:44	10:39

# Wegwijzer - Itinéraire

	km +	km -	38 km/h	40 km/h	42 km/h
Mesenstraat (N314)	69.6	48.4	10:50	10:44	10:40
<b>Mesen</b>	70.6	47.4	10:52	10:46	10:41
Mesenstraat (N314);					
<b>Hillie 7: Mesenberg</b>	70.7	47.3	10:52	10:46	10:41
Mesenstraat (N314),					
<b>Bevoorrading</b>	70.7	47.3	10:52	10:46	10:41
Mesenstraat (N314),  Ieperstraat (N365),  Gentstraat (N365)    Armentierstraat (N365),  Armentierstraat (N365)					
Armentierstraat (N365)	73.4	44.6	10:56	10:50	10:45
<b>Province du Hainaut</b>					
<b>Comines-Warneton</b>	74.2	43.8	10:57	10:51	10:46
Rue de Messines (N365),  Rue du Petit Pont,  Rue du Rosenberg					
<b>Hillie 8: Rosenberg</b>	78.2	39.8	11:04	10:57	10:52
Rue du Rossignol					
<b>Province West-Vlaanderen</b>					
<b>Heuvelland</b>	80.2	37.8	11:07	11:00	10:55
Leeuwerkstraat,  Nieuwkerkestraat (N314)					
<b>Hillie 9: De Trompe</b>					
<b>Nieuwkerke</b>					
Nieuwkerkestraat (N314),  Markt (N314),  Seulestraat (N3331),  Dranouterstraat (N322)	81.1	36.9	11:08	11:02	10:56
Dranouterstraat (N322)	82.4	35.6	11:10	11:04	10:58
<b>Dranouter</b>					
Dranouterstraat (N322)					
Dranouterstraat (N322),   Planciusplein (N322),  Planciusplein (N322),  Dikkebusstraat (N322)	85.2	32.8	11:15	11:08	11:02
Dikkebusstraat (N322)	86.1	31.9	11:16	11:09	11:03
<b>Loker</b>					
Dikkebusstraat (N322),  Dikkebusstraat (N375),  Gildestraat	87.3	30.7	11:18	11:11	11:05
Gildestraat	87.9	30.1	11:19	11:12	11:06
<b>Westouter</b>	88.5	29.5	11:20	11:13	11:07
Gildestraat,  Schomminkelstraat,  Rodebergstraat (N372),  Kleine Bergstraat,  Bellestraat (N398),  Woestenhofstraat,  Schomminkelstraat,  Rodebergstraat (N372),  Lijstermolendreef					
<b>Helling / Côte 4: Baneberg</b>	92.0	26.0	11:25	11:18	11:12
Rodebergstraat (N372)   Dikkebusstraat (N375)					
<b>De Klijte</b>					
Dikkebusstraat (N375)     Reningelstraat (N304)	95.5	22.5	11:31	11:23	11:16
Reningelstraat (N304)	96.1	21.9	11:32	11:24	11:17
<b>Collect Zone</b>	96.4	21.6	11:32	11:25	11:18
Reningelstraat (N304)					
<b>Kemmel</b>	96.7	21.3	11:33	11:25	11:18
Reningelstraat (N304)					
<b>Hillie 10: De Pingelaar</b>	97.2	20.8	11:33	11:26	11:19
Reningelstraat (N304)					
Reningelstraat (N304)      Polenlaan   Polenlaan	97.9	20.1	11:35	11:27	11:20
Renners:  Marktplein					
Volgers:  Lokerstraat,  Montebergstraat (terug op parcours)					
Dries					
Bergstraat,  Kemmelbergweg	99.1	18.9	11:36	11:29	11:22

## Wegwijzer - Itinéraire

	km +	km -	38 km/h	40 km/h	42 km/h
<p><b>Helling / Côte 5: Kimmelberg (Belvédère)</b></p> <p>← Klokhofweg ↗ <b>Gevaarlijke bocht</b> ↘, ← Kleine Kimmelstraat, ← Kimmelbergweg, ← Montebergstraat, → Godtschalckstraat, ← Koenraadstraat, ← Lettingstraat</p>	100.0	18.0	11:38	11:30	11:23
<p><b>Helling / Côte 6: Monteberg</b></p> <p>↑ Lettingstraat, → Gremmerslinde, ⚠ ← Kimmelstraat (N331)</p>	104.0	14.0	11:44	11:36	11:29
<p>↑ Kimmelstraat (N331), ↕ ↑ Kimmelstraat (N331)</p>	106.6	11.4	11:48	11:40	11:32
<p>↑ Kimmelstraat (N331)</p>	107.2	10.8	11:49	11:41	11:33
<p><b>leper</b></p> <p><b>Voormezele</b></p> <p>↑ Kimmelseweg (N331), ↕ ↑ Kimmelseweg (N331)</p>	109.5	8.5	11:53	11:44	11:37
<p><b>leper</b></p> <p>↑ Kimmelseweg (N331) ⚠ (69/82 - 11h42), ⚠ ← Rijselseweg (N336), ↕ ↕ Zuiderring (N37), ↕ ↕ Steverlyncklaan</p>					
<p>↑ Steverlyncklaan, ← Meenseweg (N8), ↑ <b>Menenpoort</b>, ↑ Menenstraat, ↑ Grote Markt</p>	115.9	2.1	12:03	11:54	11:46
<p><b>Aankomst - Arrivée</b></p>	118.0	0.0	12:06	11:57	11:49