












































































Wegwijzer - Itinéraire

	km +	km -	39 km/h	41 km/h	43 km/h
West-Vlaanderen					
Ieper					
 Officiële Start Grote Markt,  Grote markt,  Neermarkt,  Coomansstraat,  Vandenpeereboomplein,  Elverdingestraat,   Capronstraat (N308),  (69/85 - 10h15 en 10h44),  Poperingseweg (N308)	-2.9		11:05	11:05	11:05
  Poperingseweg (N308)	-0.5		11:09	11:09	11:09
Vlamertinge					
 Poperingseweg (N308),  (69/85 - 10h15 en 10h44)					
 Officiële Start  Poperingseweg (N308) thv nr. 40	0.0	173.8	11:10	11:10	11:10
  Poperingseweg (N308),  Guido Gezellestraat,  Vlamertingestraat	1.1	172.7	11:11	11:11	11:11
  Vlamertingestraat	2.6	171.2	11:14	11:13	11:13
Elverdinge					
  Vlamertingestraat,   Sint-Livinusstraat,  d'Ennetièresplein,   Veurneseweg (N8)	3.7	170.1	11:15	11:15	11:15
  Veurneseweg (N8)	5.2	168.6	11:18	11:17	11:17
  Veurneseweg (N8)	6.6	167.2	11:20	11:19	11:19
Vleteren					
Woesten					
 Elverdingestraat (N8)	7.6	166.2	11:21	11:21	11:20
  Elverdingestraat (N8),  Woestendorp (N8),  Oostvleterenstraat (N8)	7.9	165.9	11:22	11:21	11:20
  Oostvleterenstraat (N8)	9.3	164.5	11:24	11:23	11:22
Lo-Reninge					
 Oostvleterenstraat (N8)	10.3	163.5	11:25	11:25	11:24
Vleteren					
Oostvleteren					
 Woestenstraat (N8)	11.1	162.7	11:27	11:26	11:25
  Woestenstraat (N8),  Hendrik Deberghstraat,  Schazenstraat,  Reningestraat	13.2	160.6	11:30	11:29	11:28
  Reningestraat	14.3	159.5	11:32	11:30	11:29
Lo-Reninge					
Reninge					
 Oostvleterenstraat,  Broekstraat,   Lostraat	15.0	158.8	11:33	11:31	11:30
Pollinkhove					
 Reningesteenweg	19.3	154.5	11:39	11:38	11:36
Lo					
 Reningesteenweg,  Zuidstraat	20.6	153.2	11:41	11:40	11:38
  Zuidstraat,  Markt,   Breydelstraat (N364),  Oude-Eiermarkt,  Willem Van Loolaan	22.0	151.8	11:43	11:42	11:40
  2de Genielaan,  Rabbelaresteenweg,   Oudekappellesteenweg (N364)	22.9	150.9	11:45	11:43	11:41
Alveringem					
Alveringem					
 Oudekappellesteenweg (N319),  Fortem (N319),  Vaarstraat,  Vaartstraat	26.0	147.8	11:49	11:48	11:46
Oeren					
 Vaartstraat	29.3	144.5	11:55	11:52	11:50
Veurne					
Wulveringem					
 Vaartstraat	30.5	143.3	11:56	11:54	11:52
Eggewaartskapelle					
 Vaartstraat	30.9	142.9	11:57	11:55	11:53





































































































Wegwijzer - Itinéraire

	km +	km -	39 km/h	41 km/h	43 km/h
Wulveringem ↑ Vaartstraat	31.2	142.6	11:57	11:55	11:53
Steenkerke ↑ Vaartstraat , (E40), ↑ Vaartstraat (N390a)	31.6	142.2	11:58	11:56	11:54
Veurne ↑ Vaartstraat (N390a)	34.3	139.5	12:02	12:00	11:57
⚠️ ↑ Zuidburgweg (N392), ↑ Ieperse Steenweg (N8g), ↑ Zuidstraat (N8g), Peter Benoîtlaan (N39), Duinkerkestraat (N39)	35.2	138.6	12:04	12:01	11:59
⚠️ ↑ Duinkerkestraat (N39)	36.3	137.5	12:05	12:03	12:00
De Panne Adinkerke ↑ Veurnekeiweg (N39), ↑ Dijk (N39)	38.0	135.8	12:08	12:05	12:03
⚠️ ↑ Dijk (N39), Moeresteenweg, E40	40.3	133.5	12:12	12:09	12:06
⚠️ ↑ Moeresteenweg	42.2	131.6	12:14	12:11	12:08
Veurne De Moeren ↑ W. Cobergherstraat	43.0	130.8	12:16	12:12	12:10
Houtem ↑ Moeresteenweg, Moeresteenweg, Korte Nieuwstraat, Houtemstraat	46.5	127.3	12:21	12:18	12:14
Vinkem ↑ Houtemstraat, Izenbergestraat	51.4	122.4	12:29	12:25	12:21
Alveringem Izenberge ↑ Beauvoordestraat	53.6	120.2	12:32	12:28	12:24
⚠️ ↑ Beauvoordestraat, Izenbergestraat, Groenestraat	54.0	119.8	12:33	12:29	12:25
⚠️ ↑ Groenestraat	55.2	118.6	12:34	12:30	12:27
Leisele ↑ Kallestraat (N364), Ijzerstraat	56.6	117.2	12:37	12:32	12:29
Beveren ↑ Ijzerstraat	58.1	115.7	12:39	12:35	12:31
Stavele ↑ Ijzerstraat	61.1	112.7	12:44	12:39	12:35
⚠️ ↑ Ijzer, Ijzerstraat, Alexis Decarneplein, Zwanestraat	61.1	112.7	12:44	12:39	12:35
⚠️ ↑ Hoekjesstraat, Hondspootstraat, Krombekestraat, Stavelestraat	61.8	112.0	12:45	12:40	12:36
Poperinge Krombeke ↑ Stavelestraat, Waaienburgseweg	64.4	109.4	12:49	12:44	12:39
Alveringem Stavele ↑ Waaienburgstraat	65.7	108.1	12:51	12:46	12:41
Poperinge Roesbrugge ↑ Waaienburgseweg	67.0	106.8	12:53	12:48	12:43
⚠️ ↑ Waaienburgseweg, Prof. Rubrechtstraat (N308), Weggevoerdenstraat (N308)	68.7	105.1	12:55	12:50	12:45
⚠️ ↑ Weggevoerdenstraat (N308)	69.5	104.3	12:56	12:51	12:47

Wegwijzer - Itinéraire

	km +	km -	39 km/h	41 km/h	43 km/h
Proven	70.6	103.2	12:58	12:53	12:48
↑ Roesbruggestraat (N308)					
↑ Roesbruggestraat (N308), ↑ Obterrestraat(N308), ▲ → Blekerijweg	72.1	101.7	13:00	12:55	12:50
↕ ↑ Blekerijweg, ↔ Moenaardestraat	73.6	100.2	13:03	12:57	12:52
Watou	76.3	97.5	13:07	13:01	12:56
↑ Moenaardestraat ▲					
↑ Moenaardestraat, ↑ Steenvoordestraat ↙ ← Trappistenweg ↘ ↘	77.5	96.3	13:09	13:03	12:58
↕ ↑ Trappistenweg	78.8	95.0	13:11	13:05	12:59
🚲 Hillie 1: Den Appel	80.6	93.2	13:14	13:07	13:02
↑ Trappistenweg					
Abele	83.2	90.6	13:18	13:11	13:06
← Abeelseweg (N333), ▲▲					
Poperinge	87.0	86.8	13:23	13:17	13:11
↑ Abeelseweg (N333) ▲▲ → Boescheepseweg, ▲ ↑ Lenestraat					
Heuvelland					
Westouter	89.5	84.3	13:27	13:20	13:14
↑ Lenestraat, ↑ Poperingestraat (N398), ▲▲ ↘ ↘, ↑ Poperingestraat (N398)					
↑ Poperingestraat (N398), ↑ Bellestraat (N398), ↑ Schomminkelstraat	92.3	81.5	13:32	13:25	13:18
↕ ↑ Schomminkelstraat, ← Rodebergstraat (N372), → Lijstermolendreef	93.2	80.6	13:33	13:26	13:20
▲ Helling / Côte 1: Baneberg	94.7	79.1	13:35	13:28	13:22
→ Rodebergstraat (N372) ↘ ↘ ↘, ← Dikkebusstraat (N375) ↘ ↘ ↘					
De Klijte	96.2	77.6	13:38	13:30	13:24
↑ Dikkebusstraat (N375) ↘ ↘ ↘, → Reningelstraat (N304)	98.1	75.7	13:40	13:33	13:26
↕ ↑ Reningelstraat (N304)	98.7	75.1	13:41	13:34	13:27
Kemmel	99.3	74.5	13:42	13:35	13:28
↑ Reningelstraat (N304)					
🚲 Hillie 2: De Pingelaar	99.8	74.0	13:43	13:36	13:29
↑ Reningelstraat (N304)					
↑ Reningelstraat (N304) ▲▲▲ ↘ ↘ ↘, → Polenlaan ↘ ↘ ↘, → Polenlaan	100.5	73.3	13:44	13:37	13:30
Renners: ← Marktplein					
Volgers: → Lokerstraat, ↑ Montebergstraat (terug op parcours)					
↑ Dries					
↕ ↑ Bergstraat, → Kemmelbergweg	101.7	72.1	13:46	13:38	13:31
▲ Helling / Côte 2: Kemmelberg (Belvédère)	102.7	71.1	13:47	13:40	13:33
← Klokhofweg ↘ Gevaarlijke bocht ↘ ↘, → Kleine Kemmelstraat, ← Kemmelbergweg, → Montebergstraat, → Godtschalckstraat, ← Koenraadstraat, ← Lettingstraat					
▲ Helling / Côte 3: Monteberg	106.6	67.2	13:54	13:46	13:38
↑ Lettingstraat, → Gremmerslinde, ▲ → Kemmelstraat (N331)					
Wulvergem	109.0	64.8	13:57	13:49	13:42
↑ Kemmelstraat (N331), ← Hooghofstraat					
↕ ↑ Hooghofstraat, ↔ Dorpsstraat (N314) ▲▲▲	111.3	62.5	14:01	13:52	13:45
🚲 Hillie 3: Kraaiberg	111.8	62.0	14:02	13:53	13:46
↕ ↑ Mesenstraat (N314)	111.9	61.9	14:02	13:53	13:46
Mesen	113.0	60.8	14:03	13:55	13:47
↑ Mesenstraat (N314)					

Wegwijzer - Itinéraire

	km +	km -	39 km/h	41 km/h	43 km/h
 Hillie 4: Mesenberg  Mesenstraat (N314),	113.1	60.7	14:04	13:55	13:47
 Bevoorrading  Mesenstraat (N314),     Ieperstraat (N365),  Gentstraat (N365)    Armentierstraat (N365),  Armentierstraat (N365)  	113.2	60.6	14:04	13:55	13:47
  Armentierstraat (N365)	115.7	58.1	14:08	13:59	13:51
Province du Hainaut	116.6	57.2	14:09	14:00	13:52
Comines-Warneton	116.6	57.2	14:09	14:00	13:52
 Rue de Messines (N365),  Rue du Petit Pont,  Rue du Rosenberg	120.5	53.3	14:15	14:06	13:58
 Hillie 5: Rosenberg  Rue du Rossignol					
Province West-Vlaanderen					
Heuvelland	122.5	51.3	14:18	14:09	14:01
 Leeuwerkstraat,  Nieuwkerkestraat (N314)					
 Hillie 6: De Trompe	122.6	51.2	14:18	14:09	14:01
Nieuwkerke	122.6	51.2	14:18	14:09	14:01
  Nieuwkerkestraat (N314),  Markt (N314),  Seulestraat (N3331),  Dranouterstraat (N322)	123.4	50.4	14:19	14:10	14:02
  Dranouterstraat (N322)	124.8	49.0	14:21	14:12	14:04
Dranouter	125.8	48.0	14:23	14:14	14:05
 Dranouterstraat (N322)					
  Dranouterstraat (N322),  Planciusplein (N322),  Planciusplein (N322),  Dikkebusstraat (N322)	127.5	46.3	14:26	14:16	14:07
  Dikkebusstraat (N322)	128.5	45.3	14:27	14:18	14:09
Loker	128.6	45.2	14:27	14:18	14:09
  Dikkebusstraat (N322),  Dikkebusstraat (N375),  Gildestraat	129.7	44.1	14:29	14:19	14:10
  Gildestraat	130.2	43.6	14:30	14:20	14:11
Westouter	130.9	42.9	14:31	14:21	14:12
 Gildestraat,  Schomminkelstraat,  Rodebergstraat (N372),  Kleine Bergstraat,  Bellestraat (N398),  Woestenhofstraat,  Schomminkelstraat,  Rodebergstraat (N372),  Lijstermolendreef					
 Helling / Côte 4: Baneberg  Rodebergstraat (N372)   Dikkebusstraat (N375)	134.4	39.4	14:36	14:26	14:17
De Klijte	135.9	37.9	14:39	14:28	14:19
  Dikkebusstraat (N375)     Reningelststraat (N304)	137.8	36.0	14:42	14:31	14:22
  Reningelststraat (N304)	138.4	35.4	14:43	14:32	14:23
Kemmel	139.0	34.8	14:43	14:33	14:24
 Reningelststraat (N304)					
 Hillie 7: De Pingelaar  Reningelststraat (N304)	139.5	34.3	14:44	14:34	14:24
  Reningelststraat (N304)      Polenlaan   Polenlaan	140.2	33.6	14:45	14:35	14:25
Renners:  Marktplein Volgers:  Lokerstraat,  Montebergstraat (terug op parcours)  Dries					
  Bergstraat,  Kemmelbergweg	141.4	32.4	14:47	14:36	14:27
 Helling / Côte 5: Kemmelberg (Belvédère)  Klokhofweg  Gevaarlijke bocht  Kleine Kemmelstraat,  Kemmelbergweg,  Montebergstraat,  Godtschalckstraat,  Koenraadstraat,  Lettingstraat	142.4	31.4	14:49	14:38	14:28
 Helling / Côte 6: Monteberg  Lettingstraat,  Gremmerslinde,   Kemmelstraat (N331)	146.4	27.4	14:55	14:44	14:34

Wegwijzer - Itinéraire

	km +	km -	39 km/h	41 km/h	43 km/h
  Kimmelstraat (N331),   Kimmelstraat (N331)	148.9	24.9	14:59	14:47	14:37
  Kimmelstraat (N331)	149.5	24.3	15:00	14:48	14:38
Ieper					
Voormezele					
 Kemmelseweg (N331),   Ruuschaartstraat	151.9	21.9	15:03	14:52	14:41
  Ruuschaartstraat,  Voormezeledorp,   Sint-Elooisweg	154.9	18.9	15:08	14:56	14:46
  Vaartstraat,   Rijselseweg (N336),  Vaartstraat,  Vaartstraat	155.9	17.9	15:09	14:58	14:47
Zillebeke					
 Vaartstraat,   Komenseweg	157.4	16.4	15:12	15:00	14:49
Hollebeke					
 Komenseweg,  Kasteelhoekstraat,   Kasteelhoekstraat,   Werviksestraat	160.6	13.2	15:17	15:05	14:54
Zillebeke					
 Kasteelhoekstraat,   Werviksestraat,	162.4	11.4	15:19	15:07	14:56
  Wervikstraat,  Zandvoordestraat	164.1	9.7	15:22	15:10	14:59
  Zandvoordestraat,  Pappotstraat,   Menenstraat (N8)	164.9	8.9	15:23	15:11	15:00
Ieper					
 Meenseweg (N8),   Meenseweg (N8)	171.2	2.6	15:33	15:20	15:08
  Meenseweg (N8),  Frenchlaan (N8),  Menenpoort ,  Menenstraat (N8),  Grote Markt (N8)	171.6	2.2	15:34	15:21	15:09
 Aankomst - Arrivée	173.8	0.0	15:37	15:24	15:12